

174.313.022, 174.313.024

ZAKRES AKTUALIZACJI

Stan na dzień 17.05.2019r.

Usługi Geodezyjne
iGEODEZJA s.c.
ul. Wielicka 25/311, 30-552 Kraków
Kolasa Marcin Włodarczyk Bogusz
604-236-780 691-434-454
NIP 679-314-59-88 REGON 366861052

GEODETA UPRAWNIONY
Upr. Zawod. w Dziedz. Geodezji i Kartografii
Nr 20155
inż. Marcin Kolasa

LEGENDA MPZP: (GMINA GRÓDEK NAD DUNAJCEM)

--- - - - - linie rozgraniczające tereny o różnym przeznaczeniu;
H17 RM - oznaczenie wynikające z treści planu

**Zakres zamówienia nr IZP.271.25.2019
część III**

oświadczają, że niniejszy dokument został opracowany
w wyniku: przeprowadzenia i kartograficznych,
których rezultaty zawierają operat techniczny
wpisany do ewidencji materiałów
państwowego zasobu geodezyjnego i kartograficznego

Starosta Nowosądecki

P.1210.2019. 3285

Monitorator ewidencji nieruchomości









2019-06-06

Data wypisania z ewidencji

z up. Starosta

inż. Wojciech Oleśiak

Wzrost, data i miejsce urodzenia, numer dowodu osobistego

-  - projektowana oprawa oświetleniowa (osw. jezdn.) z źródłem światła LED
-  - projektowany przewód sieci oświetlenia ulicznego ASXSn
-  - nr proj. słupa z projektowaną oprawą LED
-  - nr istniejącego słupa z projektowaną oprawą LED
-  - nr projektowanego słupa bez oprawy oświetlenia ulicznego
-  - nr istniejącego słupa bez oprawy oświetlenia ulicznego
-  - nr działki przez którą przechodzi inwestycja
-  - ist. stacja transformatorowa z ist. szafą SOU

UWAGA!

1. W pobliżu istniejącego uzbrojenia terenu wykopy poprzeczki przekopem kontrolnym, a prace prowadzić ręcznie pod nadzorem
2. W przypadku stwierdzenia uzbrojenia terenu lub kolizji z obiektami nie wykazanymi na mapie przerwać prace i uzgodnić kolizję z właściwymi służbami technicznymi.
3. Przestrzegać zapisów zawartych w uzgodnieniach i wytycznych.

	natal 44-300 Jastrzębie-Zdrój ul. Kasztanowa 60 tel. 511-695-125 4matbiuro@gmail.com www.dmsd.net.pl	SKALA	DATA	NR RYS.
GMINA PROJEKTOWAŁA I WYKONAŁA		1:1000	06.2019	E-02
DANEY PROJEKT	OŚWIETLENIE DROGOWE	PROJEKTANT	mgr inż. Marcin Tront nr upr. SLK/3640/PWOE/11	
BUDOWNICZY PRACOWNIA	OŚWIETLENIE UCZESTNICÓW W GMINIE DROGIEM NA DANIUSZCE	OPRACOWAŁ	J. Bielański	
PROJEKT ZAGOSPODAROWANIA TERENU		SPRACOWAŁ	inż. Krzysztof Tront nr upr. SLK/3640/PWOE/11	
MIASTOSTOJCA	Gmina Gródnek nad Dunajcem, 33-318, Gródnek nad Dunajcem 54 m. Roztoka-Brezinie, drogę gminną, działki: 307/2, 310, 317/3, 7			